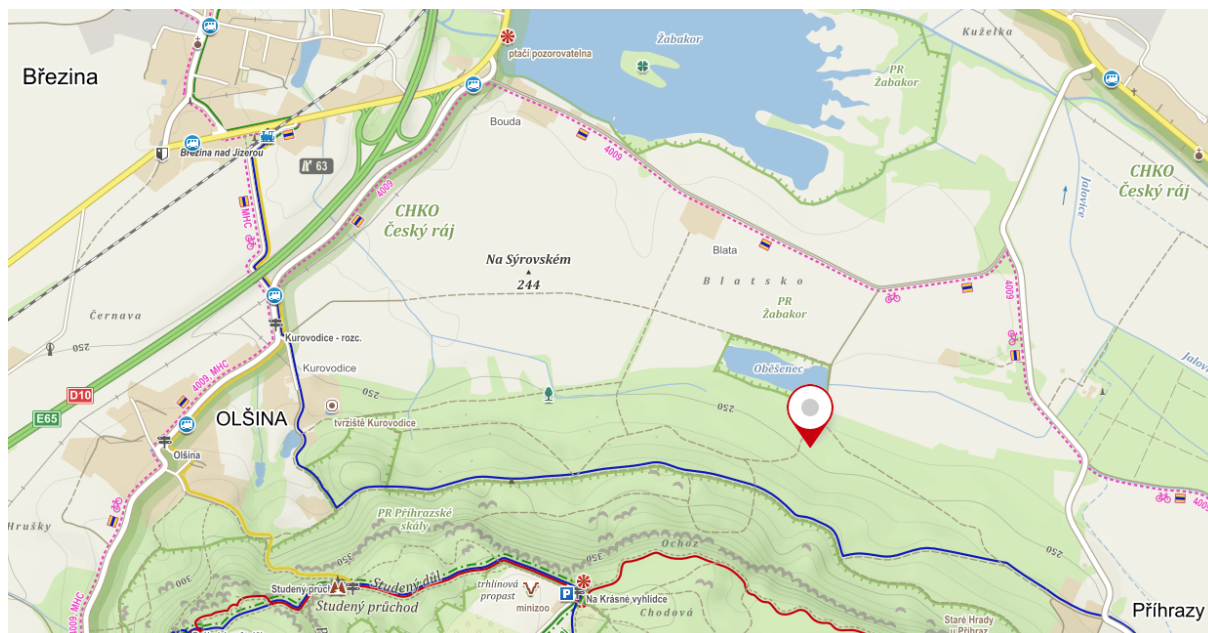


## Tipy na výlety – zajímavá místa v okolí Bosně

### Mlýnky

Nad rybníkem Oběšenec pod Drábskými světničkami (12 km od chatky autem) je na místním potoce pramenícím ve studánce U lesní víly kaskáda vodních mlýnků, korýtka z klád a hrázky.

GPS: N 50°32.20452', E 15°3.58402'

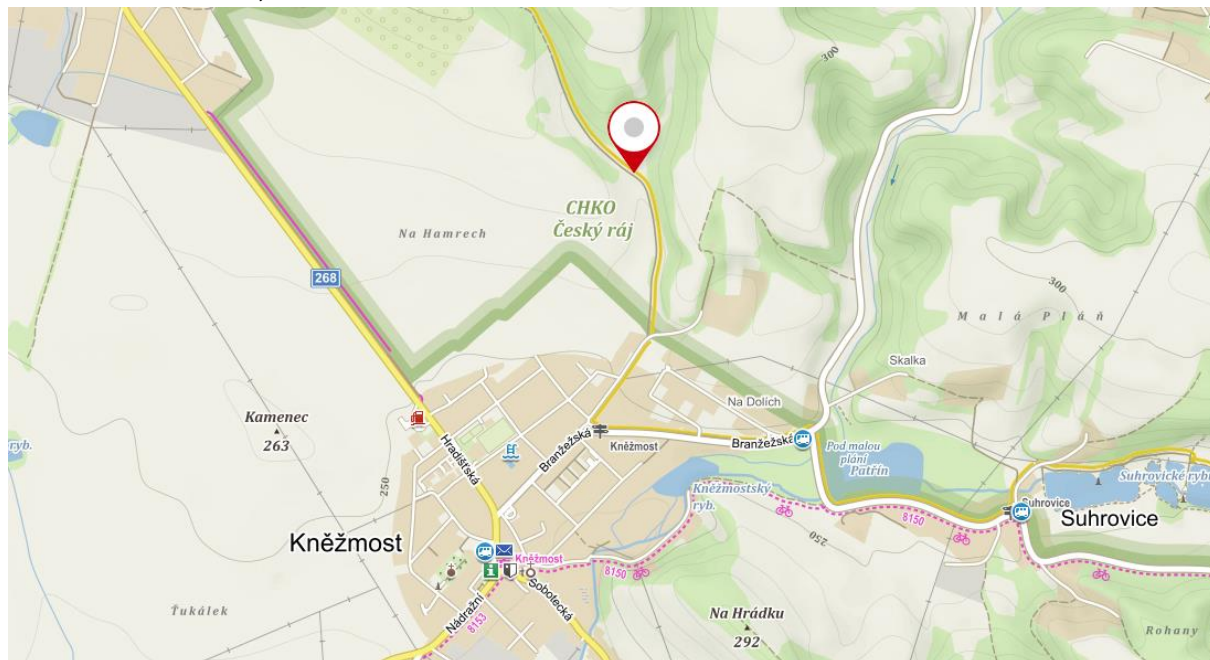




## Lesopark Kněžmost

Lesopark v Kněžmostu s příjemným posezením, vyhlídkami na Kněžmost, Boseň a okolí a řadou plodících/ovocných stromů s popisky. Do lesoparku je možné dojít po žluté turistické, která vede nad chatkou (Boseň – rozcestí) – cca 1,5 km.

GPS: 50°29'55.702"N, 15°2'36.951"E

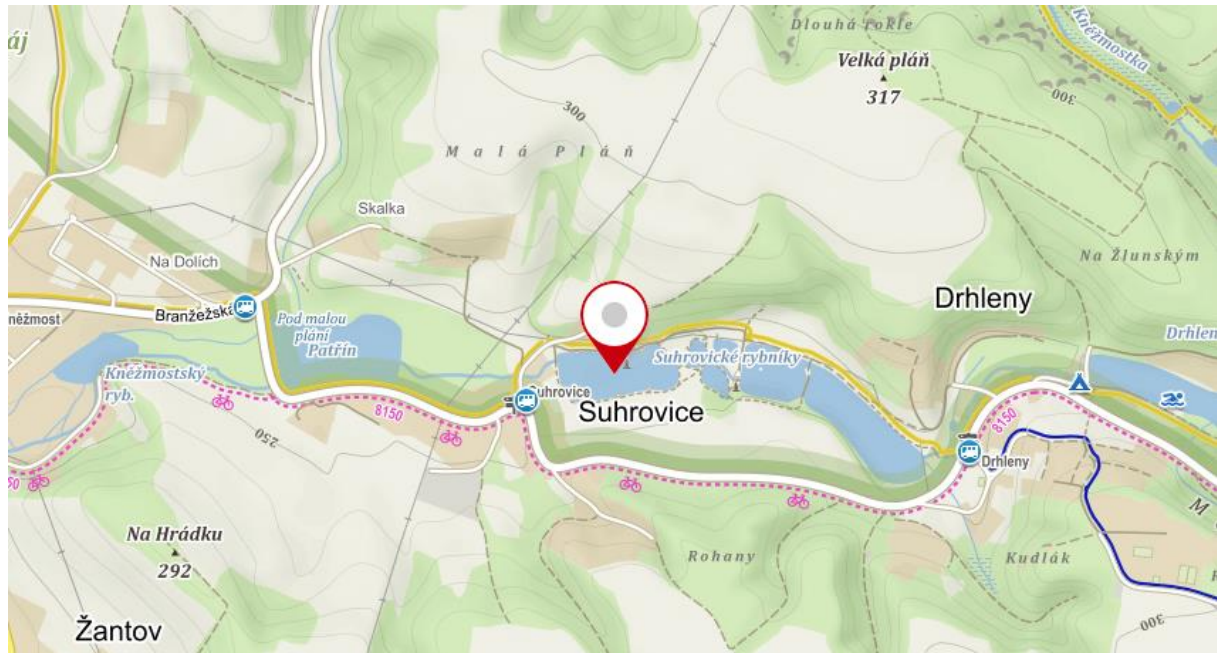




## Suhrovické rybníky

Soustava rybníků pro sportovní rybolov. Na jednom z rybníků je na ostrově králík, kterého můžete nakrmit lanovkou. Žlutá turistická stezka pokračuje až na Branžež údolím s Drhlenským rybníkem. Možno dojít pěšky přes lesopark, nebo autem – 4,5 km od chatky.

GPS: N 50°29.45907', E 15°3.67543'

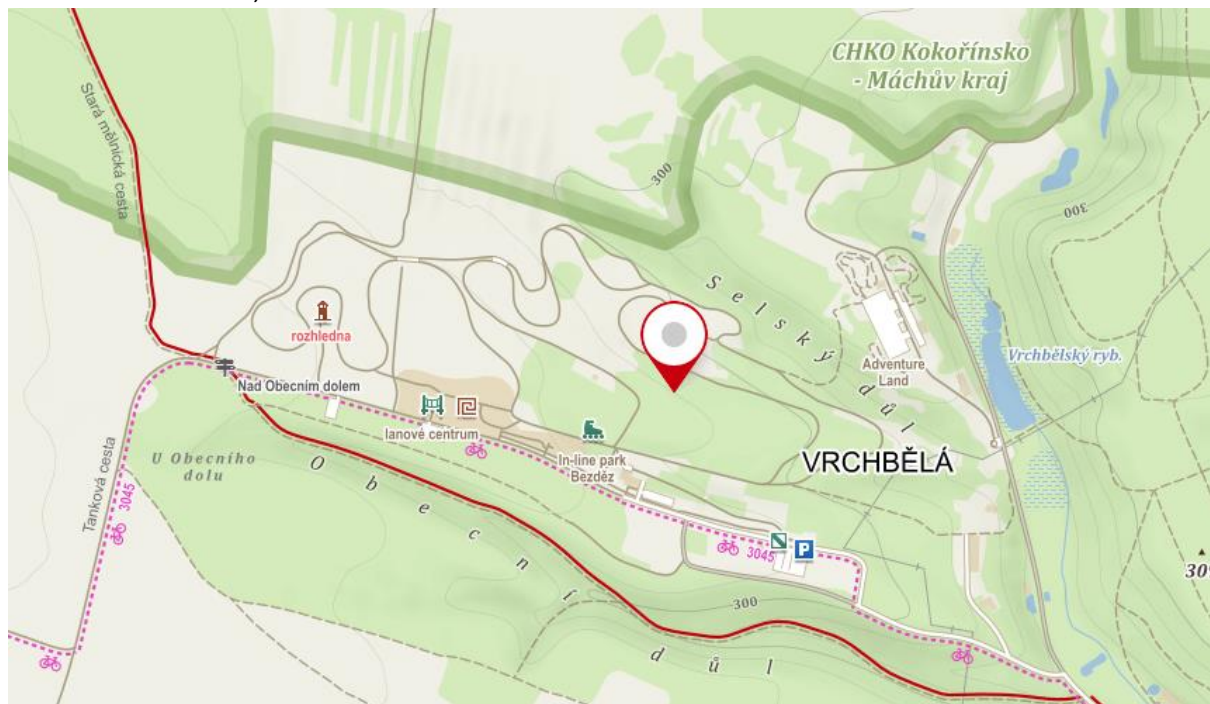




## Sportovně rekreační areál Vrchbělá

Kdo je motorizovaný (33 km od chatky) a má rád in-line bruslení, nebo má děti, doporučujeme zajet do Bělé pod Bezdězem. V místech, kde se proháněly před rokem 1990 sovětské tanky je dnes rozsáhlý sportovní areál s in-line dráhami, rozhlednou, herními prvky pro děti, adrenalin park, lanové centrum a domácí ZOO s lamami a pštrosy. Vše navíc zdarma. Čtyři kilometry je odtud hrad Bezděz.

GPS: N 50°31.60302', E 14°46.45565'

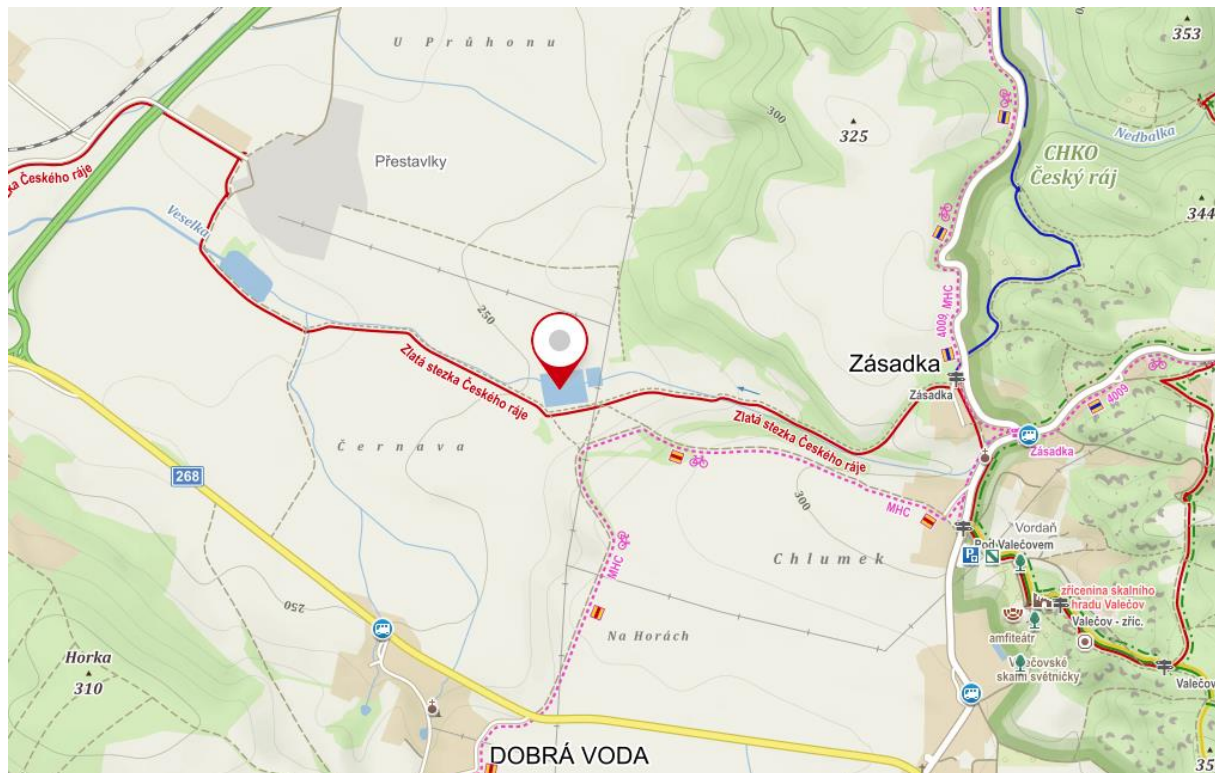




## Rybníky na Veselce

Soustava rybníků na potoce Veselka – 2 km pěšky od chatky po červené turistické trase. Nejhezčí rybník je ten u zemědělského podniku Přestavky – odbahněný, opravený a s mohutnými topoly na hrázi. Vezměte si s sebou rohlíky, nebo housky. Z přepadu hráze je možné krmit kapry.

GPS: N 50°30.92198', E 15°0.53725'





## Jesyně na Mužském

Za návštěvu rozhodně stojí hrad Drábské světničky, sídliště Hrada a rozvaliny Píčova statku. A také vyvěřelina Mužský nad restaurací Krásná vyhlídka. Z vrcholu Mužského je výhled na všechny světové strany. A přímo pod vrcholovou mohylou je bývalý lom a jesyně. K té odbočíte z turistické zelené cestou nahoru na vrchol před závěrečným stoupáním směrem doprava.

GPS N 50°31.67683', E 15°2.74733'

